





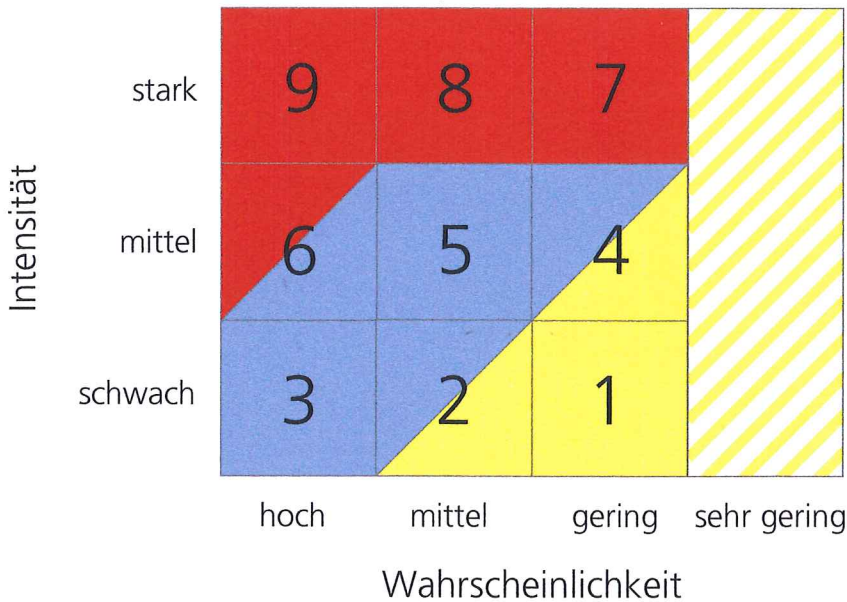


# Legende

	erhebliche Gefährdung
	mittlere Gefährdung
	geringe Gefährdung
	Restgefährdung
	bestehender Bachlauf
	eingedolter Bachlauf
	Perimeter Gefahrenkarte
	Gemeindegrenze

## Gefahrenstufendiagramm Wasser



## Prozessarten Wasser

- M = Murgang
- U = Überschwemmung
- E = Erosion

