




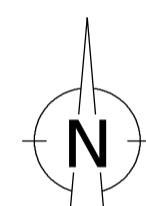


Orientierungsinhalt

-  Bereiche mit Detail-Waldfeststellungsplan
-  Wald
-  Bauzonengrenze
-  Bauzone
-  Grundbuchplan WMS Kanton Solothurn (Stand: Druckdatum)

Folgende Waldfeststellungspläne werden aufgehoben:
- Waldfeststellungsplan, Ortsplanungsrevision Selzach, (Übersicht) (BSB+Partner; Plan Nr. 6414/16; genehmigt 11.03.2003, Kreisförster)

0 100 200 400
Meter



Kanton Solothurn Einwohnergemeinde Selzach

Auflageexemplar

Waldfeststellungsplan

Art. 10 Abs. 2 und Art. 13 Abs. 3 Bundesgesetz über den Wald [SR 921.0]
§ 3 Abs. 1 Kantonales Waldgesetz [BGS 931.11]

Gemeinde Selzach

Ortsplanungsrevision, Perimeter "Bauzone"

Übersicht

Situation 1 : 4'000

Öffentliche Auflage von/bis:

19. Dezember 2025 bis 3. Februar 2026

Von der Gemeinde eingesehen am:

.....
(Datum und Unterschrift)

Festgestellt:

Amt für Wald, Jagd und Fischerei
Abteilung Wald
Rathaus / Barfüssergasse 14
4509 Solothurn
Daniela Gurtner, Kreisförsterin

Index	Datum	Änderungen	gez./gepr.

Von Rollstrasse 29, 4702 Oensingen
Tel. 062 388 38 38
www.bsb-partner.ch

BSB + Partner
Ingenieure und Planer



Format/Seiten: 84 x 60
Gezeichnet/Geprüft: mwy
Genehmigt: tile
Druckdatum: 16.12.2025 15:06:22

Plan-Nr. 21769 / 100 Erstellt: 28.03.2023 Revidiert:

