

Kanton Solothurn

Einwohnergemeinde Selzach

**Auflageexemplar**

# Waldfeststellungsplan

Art. 10 Abs. 2 und Art. 13 Abs. 3 Bundesgesetz über den Wald [SR 921.0]  
§ 3 Abs. 1 Kantonales Waldgesetz [BGS 931.11]

## Gemeinde Selzach

Ortsplanungsrevision, Perimeter "Bauzone"

## Detailplan C

Situation 1 : 1'000

Öffentliche Auflage von/bis:

19. Dezember 2025 bis 3. Februar 2026

Von der Gemeinde eingesehen am:

.....  
(Datum und Unterschrift)

Festgestellt:

**Amt für Wald, Jagd und Fischerei**

Abteilung Wald

Rathaus / Barfüssergasse 14

4509 Solothurn

Daniela Gurtner, Kreisförsterin

Index	Datum	Änderungen	gez./gepr.

Von Rollstrasse 29, 4702 Oensingen

Tel. 062 388 38 38

www.bsb-partner.ch

**BSB + Partner**  
Ingenieure und Planer



Format/Seiten: 30 x 63

Gezeichnet/Geprüft: mvy

Genehmigt: tle




Druckdatum: 16.12.2025 15:06:58

Revidiert:

Plan-Nr. 21769\_103





Erstellt: 28.03.2023

### Verbindliche Waldgrenze

-  aufgehoben
-  bestehend
-  neu festgestellt

Folgende Waldfeststellungspläne werden aufgehoben:  
- Waldfeststellungsplan, Ortsplanungsrevision Selzach, (Übersicht) (BSB+Partner; Plan Nr. 6414/16; genehmigt 11.03.2003, Kreisförster)

### Orientierungsinhalt

-  Wald
-  Bauzonengrenze
-  Bauzone
-  Grundbuchplan WMS Kanton Solothurn (Stand: Druckdatum)

