

Kanton Solothurn

Einwohnergemeinde Selzach

Auflageexemplar

Waldfeststellungsplan

Art. 10 Abs. 2 und Art. 13 Abs. 3 Bundesgesetz über den Wald [SR 921.0]
§ 3 Abs. 1 Kantonales Waldgesetz [BGS 931.11]

Gemeinde Selzach

Ortsplanungsrevision, Perimeter "Bauzone"

Detailplan B

Situation 1 : 1'000

Öffentliche Auflage von/bis:

19. Dezember 2025 bis 3. Februar 2026

Von der Gemeinde eingesehen am:

.....
(Datum und Unterschrift)

Festgestellt:

Amt für Wald, Jagd und Fischerei

Abteilung Wald

Rathaus / Barfüssergasse 14




4509 Solothurn

Daniela Gurtner, Kreisförsterin

Index	Datum	Änderungen	gez./gepr.





Von Rollstrasse 29, 4702 Oensingen Tel. 062 388 38 38 www.bsb-partner.ch	BSB + Partner Ingenieure und Planer 	Format/Seiten: 30 x 63 Gezeichnet/Geprüft: mwy Genehmigt: tle Druckdatum: 16.12.2025 15:07:17
Plan-Nr. 21769_102	Erstellt: 28.03.2023	Revidiert:

Verbindliche Waldgrenze

-  aufgehoben
-  bestehend
-  neu festgestellt

Folgende Waldfeststellungspläne werden aufgehoben:
- Waldfeststellungsplan, Ortsplanungsrevision Selzach, (Übersicht) (BSB+Partner; Plan Nr. 6414/16; genehmigt 11.03.2003, Kreisförster)

Orientierungsinhalt

-  Wald
-  Bauzonengrenze
-  Bauzone
-  Grundbuchplan WMS Kanton Solothurn (Stand: Druckdatum)

