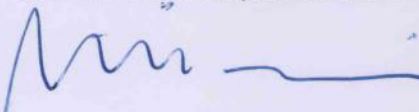


1. öffentliche Auflage vom 12. August bis 11. September 1999
 Beschlossen vom Einwohnergemeinderat Selzach am 17. Februar 2000

2. öffentliche Auflage vom 16. März bis 14. April 2000
 Beschlossen vom Einwohnergemeinderat Selzach am 28. September 2000

Der Gemeindepräsident :



Der Gemeindegemeinderat :













Genehmigt vom Regierungsrat des Kantons Solothurn
 Gemäss RRB Nr. 2345 vom 04.12.2001



Der Staatsschreiber :











Legende Genehmigungsinhalte:

-  Hauptverkehrsstrassen
-  Sammelstrassen
-  Erschliessungstrassen
-  Fusswege / Trottoirs
-  Geplante Strassenlinien
-  Strassenbaulinien
-  Gewässer-, Hecken- und Waldbaulinien
-  Gestaltungsbaulinien
-  Vorbaulinien
-  Kein Anschluss

Massnahmen zur Strassenraumgestaltung werden im Rahmen der Detailprojektierung geprüft.

Legende Orientierungsinhalte:

-  Bauzonengrenze
-  Grenze Reservezone
-  Geplante Strassenlinien Reservezone
-  Abgrenzung Geltungsbereich Kanton / Gemeinde
-  Wald
-  Hecken
-  Gewässer
-  Erhaltenswerte Bäume

Kanton Solothurn

Gemeinde Selzach



Revision Ortsplanung

Strassen- und Baulinienplan

Situation 1 : 1000

Index	Datum	Anderungen	gez.	gepr.	gen.	Oensingen	geprüft:	genehmigt:
						Datum: 12.03.1997	dkr	KE
						gezeichnet:	dkr	
3	09.01.2002	gemäss RRB Nr. 2345 vom 04.12.2001	sku			Grösse: 70 x 63		6414 / 2
2	03.11.2000	gemäss 1. und 2. Auflage	sku	sku	TS	Rolle Nr.:		
1	19.02.1999	gemäss kant. Vorprüfung	sku	sku	TS	t:\daten\iefbau\dgn\6000\6414\genehmigt\6414_2_g.dgn		
AV-Grundlage vom:		Nord: 06.09.2000 / Süd: 11.03.1999				gedruckt: 17-JUL-2002 18:14	user: sku	

BSB+Partner
 Ingenieure und Planer

Biberist Tel.: 032/671 22 22 Fax: 032/671 22 00
 Oensingen Tel.: 062/388 38 38 Fax: 062/388 38 00
 Grenchen Tel.: 032/654 59 30 Fax: 032/654 59 31
 Bern Tel.: 031/318 45 20 Fax: 031/318 45 21
 www.bsb-partner.ch




1. öffentliche Auflage vom 12. August bis 11. September 1999
 Beschlossen vom Einwohnergemeinderat Selzach am 17. Februar 2000

2. öffentliche Auflage vom 16. März bis 14. April 2000
 Beschlossen vom Einwohnergemeinderat Selzach am 28. September 2000

Der Gemeindepräsident :



Der Gemeindevorsteher :













Genehmigt vom Regierungsrat des Kantons Solothurn
 Gemäss RRB Nr. 2345 vom 04.12.2001



Der Staatsschreiber :











Legende Genehmigungsinhalte:

-  Hauptverkehrsstrassen
-  Sammelstrassen
-  Erschliessungsstrassen
-  Fusswege / Trottoirs
-  Geplante Strassenlinien
-  Strassenbaulinien
-  Gewässer-, Hecken- und Waldbaulinien
-  Gestaltungsbaulinien
-  Vorbaulinien
-  Kein Anschluss

Massnahmen zur Strassenraumgestaltung werden im Rahmen der Detailprojektierung geprüft.

Legende Orientierungsinhalte:

-  Bauzonengrenze
-  Grenze Reservzone
-  Geplante Strassenlinien Reservzone
-  Abgrenzung Geltungsbereich Kanton / Gemeinde
-  Wald
-  Hecken
-  Gewässer
-  Erhaltenswerte Bäume

Kanton Solothurn

Gemeinde Selzach



Revision Ortsplanung

Strassen- und Baulinienplan

Situation 1 : 1000



Index	Datum	Änderungen	gez.	gepr.	gen.	Ortsplanung	geprüft:	genehmigt:
3	09.01.2002	gemäss RRB Nr. 2345 vom 04.12.2001	sku			Datum: 12.03.1997	dir	KE
2	03.11.2000	gemäss 1. und 2. Auflage	sku	sku	TS	gezeichnet: dir		Plan Nr. 6414 / 8
1	19.02.1999	gemäss kant. Vorprüfung	sku	sku	TS	Roll Nr.:		

AV-Grundlage vom: Nord: 06.09.2000 / Süd: 11.03.1999
 gedruckt: 17-JUL-2002 18:30 user: sku

BSB+Partner
 Ingenieure und Planer

Biberist Tel.: 032/671 22 22 Fax: 032/671 22 00
 Censingen Tel.: 062/388 38 38 Fax: 062/388 38 01
 Grenchen Tel.: 032/654 59 30 Fax: 032/654 59 31
 Bern Tel.: 031/318 45 20 Fax: 031/318 45 21
 www.bsb-partner.ch



1. öffentliche Auflage vom 12. August bis 11. September 1999
 Beschlossen vom Einwohnergemeinderat Selzach am 17. Februar 2000


2. öffentliche Auflage vom 16. März bis 14. April 2000
 Beschlossen vom Einwohnergemeinderat Selzach am 28. September 2000

Der Gemeindepräsident : 










Der Gemeindevorsteher : 

Genehmigt vom Regierungsrat des Kantons Solothurn
 Gemäss RRB Nr. 2345 vom 04.12.2001
 Gemäss RRB Nr. 2004/927 vom 04.05.2004











Der Staatsarchivar : 

Legende Genehmigungsinhalte:

-  Hauptverkehrsstrassen
-  Sammelstrassen
-  Erschliessungsstrassen
-  Fusswege / Trottoirs
-  Geplante Strassenlinien
-  Strassenbaulinien
-  Gewässer, Hecken- und Waldbaulinien
-  Gestaltungsbaulinien
-  Vorbaulinien
-  Kein Anschluss

Massnahmen zur Strassenraumgestaltung werden im Rahmen der Detailprojektierung geprüft.

Legende Orientierungsinhalte:

-  Bauzonengrenze
-  Grenze Reservzone
-  Geplante Strassenlinien Reservzone
-  Abgrenzung Geltungsbereich Kanton / Gemeinde
-  Wald
-  Hecken
-  Gewässer
-  Erhaltene Bäume

Kanton Solothurn Gemeinde Selzach



Revision Ortsplanung

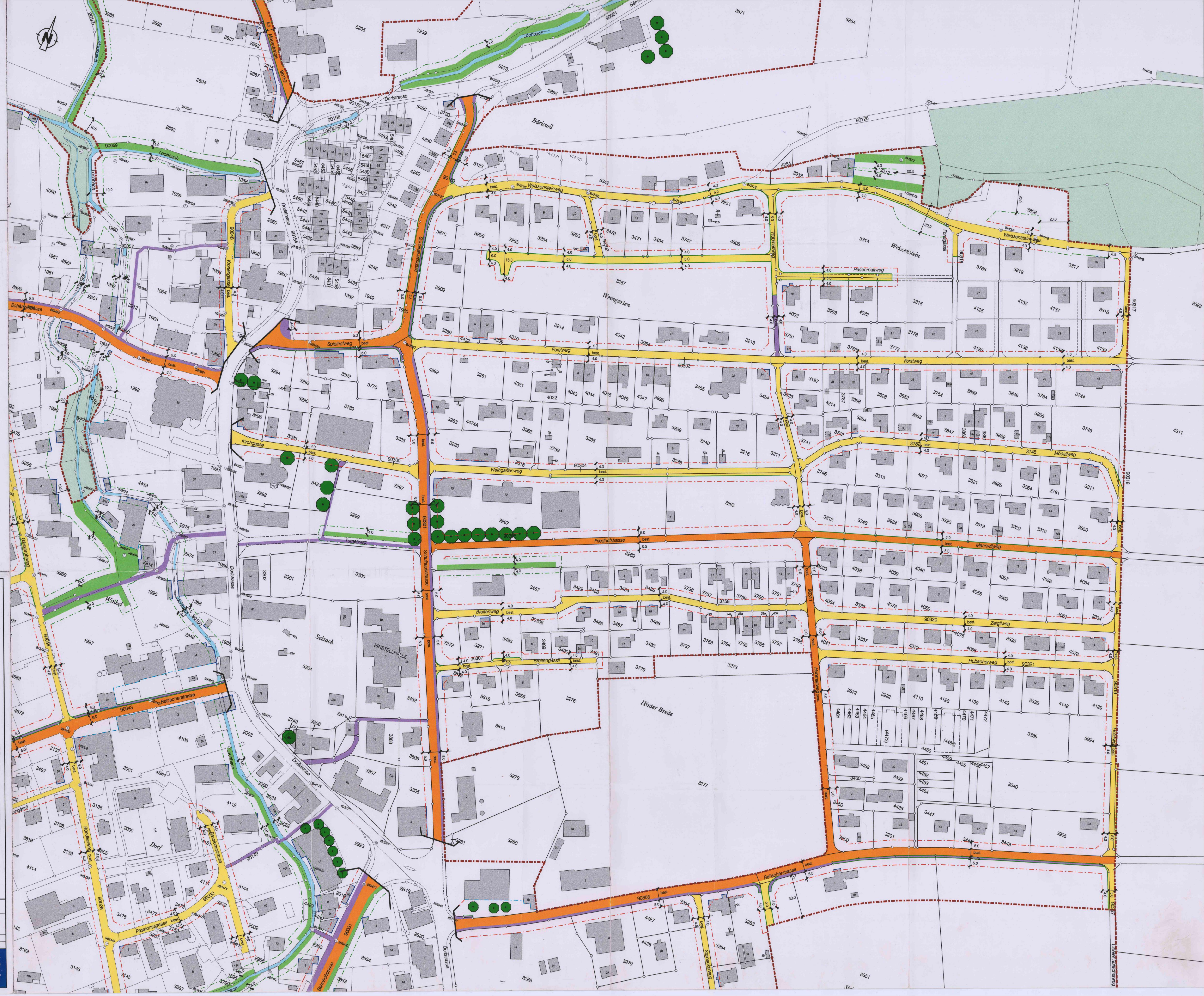
Strassen- und Baulinienplan

Situation 1 : 1000

Index	Datum	Änderungen	gez.	gepr.	gen.	Übersichten	geprüft	genehmigt	KE
4	17.08.2000	gemäß RRB Nr. 2004/927 vom 04.05.2004	sku			Datum: 12.03.1997	gezeichnet: dir	Plan Nr.	
3	03.01.2003	gemäß RRB Nr. 2345 vom 04.12.2001	sku	sku	rf	Grösse: 70 x 105		1414 / 5	
2	03.11.2000	gemäß 1. und 2. Auflage	sku	sku	TS	Rolle Nr.:			
1	19.05.1999	gemäß kant. Vorplanung	sku	sku	TS	t:\daten\sebau\dgn\60005614\genehmigt\614_5.dgn	gedruckt: 21-JUN-2005 14:28	user: sku	

BSB+Partner
 Ingenieure und Planer

Biberist Tel.: 032/671 22 22 Fax: 032/671 22 00
 Olensingen Tel.: 062/388 38 38 Fax: 062/388 38 00
 Grenchen Tel.: 032/654 59 30 Fax: 032/654 59 31
 Bern Tel.: 031/318 45 20 Fax: 031/318 45 21
 www.bsb-partner.ch

1. öffentliche Auflage vom 12. August bis 11. September 1999
 Beschlossen vom Einwohnergemeinderat Selzach am 17. Februar 2000

2. öffentliche Auflage vom 16. März bis 14. April 2000
 Beschlossen vom Einwohnergemeinderat Selzach am 28. September 2000

Der Gemeindepräsident:

Der Gemeindegemeinderat:

Genehmigt vom Regierungsrat des Kantons Solothurn
 Gemäss RRB Nr. 2345 vom 04.12.2001



Der Staatsschreiber:

Dr. K. Schmalzer

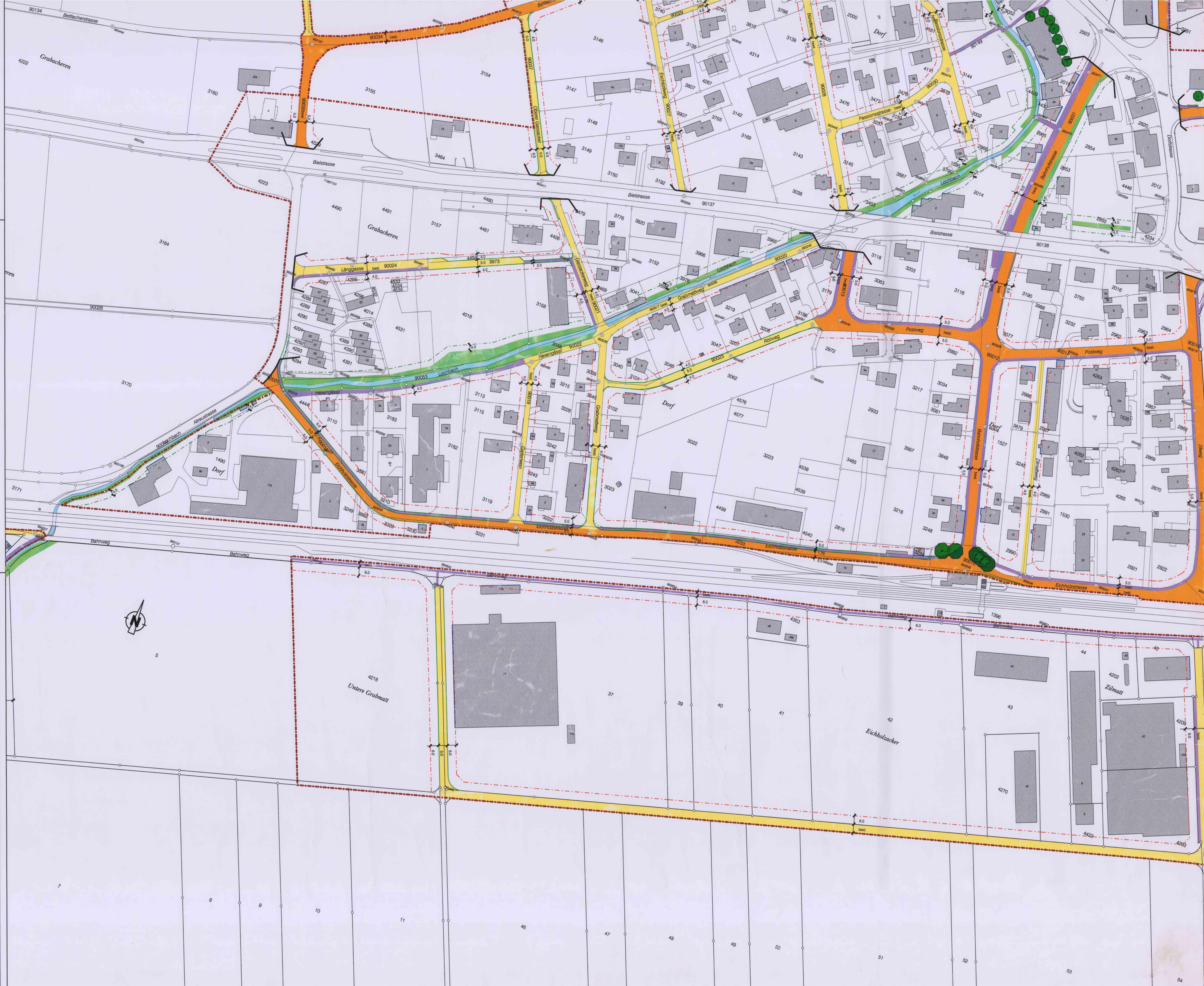
Legende Genehmigungsinhalte:

- Hauptverkehrsstrassen
- Sammelstrassen
- Erschliessungsstrassen
- Fusswege / Trottoirs
- Geplante Strassenlinien
- Strassenbaulinien
- Gewässer, Hecken- und Waldbaulinien
- Gestaltungsbaulinien
- Vorbaulinien
- Kein Anschluss

Massnahmen zur Strassenraumgestaltung werden im Rahmen der Detailprojektierung geprüft.

Legende Orientierungsinhalte:

- Bauzonengrenze
- Grenze Reservzone
- Geplante Strassenlinien Reservzone
- Abgrenzung Geltungsbereich Kanton / Gemeinde
- Wald
- Hecken
- Gewässer
- Erhaltene Bäume



Kanton Solothurn

Gemeinde Selzach



Revision Ortsplanung

Strassen- und Baulinienplan

Situation 1 : 1000



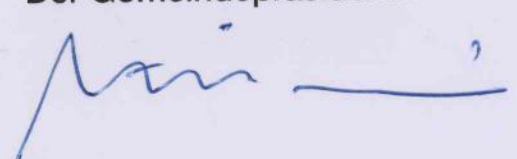
Index	Datum	Änderungen	gez.	gepr.	gen.	Oberlegungen	geprüft:	genehmigt:
						Datum: 12.03.1997	dir	KE
3	09.01.2002	gemäss RRB Nr. 2345 vom 04.12.2001	sku			Grösse: 70 x 105	dir	6414 / 6
2	03.11.2000	gemäss 1. und 2. Auflage	sku	sku	TS	Rolle Nr.:		
1	19.02.1999	gemäss kant. Vorplanung	sku	sku	TS	t:\daten\infbau\dgn\6000\6414\genehmigt\6414_6_g.dgn		


AV: Grundlage vom: Nord: 06.09.2000 / Süd: 11.03.1999
 Biberist Tel.: 032/671 22 22 Fax: 032/671 22 00
 Olensingen Tel.: 062/388 38 38 Fax: 062/388 38 00
 Grenchen Tel.: 032/654 59 30 Fax: 032/654 59 31
 Bern Tel.: 031/318 45 20 Fax: 031/318 45 21
 www.bsb-partner.ch



1. öffentliche Auflage vom 12. August bis 11. September 1999
 Beschlossen vom Einwohnergemeinderat Selzach am 17. Februar 2000


2. öffentliche Auflage vom 16. März bis 14. April 2000
 Beschlossen vom Einwohnergemeinderat Selzach am 28. September 2000

Der Gemeindepräsident : 






Der Gemeindegemeinschreiber : 

Genehmigt vom Regierungsrat des Kantons Solothurn
 Gemäss RRB Nr. 2345 vom 04.12.2001











Der Staatsschreiber :


Legende Genehmigungsinhalte:

-  Hauptverkehrsstrassen
 -  Sammelstrassen
 -  Erschliessungstrassen
 -  Fusswege / Trottoirs
 -  Geplante Strassenlinien
 -  Strassenbaulinien
 -  Gewässer-, Hecken- und Waldbaulinien
 -  Gestaltungsbaulinien
 -  Vorbaulinien
 -  Kein Anschluss
- Massnahmen zur Strassenraumgestaltung werden im Rahmen der Detailprojektierung geprüft.

Legende Orientierungsinhalte:

-  Bauzonengrenze
-  Grenze Reservzone
-  Geplante Strassenlinien Reservzone
-  Abgrenzung Geltungsbereich Kanton / Gemeinde
-  Wald
-  Hecken
-  Gewässer
-  Erhaltenswerte Bäume

Kanton Solothurn Gemeinde Selzach



Revision Ortsplanung

Strassen- und Baulinienplan

Situation 1 : 1000

Index	Datum	Änderungen	gez.	gepr.	gen.	Ortsplanung Datum: 12.03.1997	geprüft: dkr	genehmigt: KE
3	28.01.2002	gemäss RRB Nr. 2345 vom 04.12.2001	sku			Grösse: 70 x 105		6414 / 9
2	03.11.2000	gemäss 1. und 2. Auflage	sku	sku	TS	Rolle Nr.:		
1	18.02.1999	gemäss kant. Vorprüfung	sku	sku	TS	l:\daten\selbau\dgn\8000\8414\genehm\gfb414_9.g_dgn		

AV: Grundlage vom: Nov. 06.09.2000 / 9:04: 11.03.1999
 gedruckt: 17-JUL-2002 18:31 user: sku

BSB+ Partner
 Ingenieure und Planer

Biberlatel Tel.: 032/671 22 22 Fax: 032/671 22 00
 Oensingen Tel.: 062/388 38 38 Fax: 062/388 38 00
 Grenchen Tel.: 032/654 59 30 Fax: 032/654 59 31
 Bern Tel.: 031/318 45 20 Fax: 031/318 45 21
 www.bsb-partner.ch



1. öffentliche Auflage vom 12. August bis 11. September 1999
 Beschlossen vom Einwohnergemeinderat Selzach am 17. Februar 2000

2. öffentliche Auflage vom 16. März bis 14. April 2000
 Beschlossen vom Einwohnergemeinderat Selzach am 28. September 2000

Der Gemeindepräsident:

Der Gemeindegemeinderat:

Genehmigt vom Regierungsrat des Kantons Solothurn
 Gemäss RRB Nr. 2345 vom 04.12.2001



Der Staatschreiber:

Legende Genehmigungsinhalte:

- Hauptverkehrsstrassen
- Sammelstrassen
- Erschliessungstrassen
- Fusswege / Trottoirs
- Geplante Strassenlinien
- Strassenbaulinen
- Gewässer-, Hecken- und Waldbaulinen
- Gestaltungsbaulinen
- Vorbaulinen
- Kein Anschluss

Massnahmen zur Strassenraumgestaltung werden im Rahmen der Detailprojektierung geprüft.

Legende Orientierungsinhalte:

- Bauzonengrenze
- Grenze Reservezone
- Geplante Strassenlinien Reservezone
- Abgrenzung Geltungsbereich Kanton / Gemeinde
- Wald
- Hecken
- Gewässer
- Erhaltenswerte Bäume

Kanton Solothurn

Gemeinde Selzach



Revision Ortsplanung

Strassen- und Baulinienplan

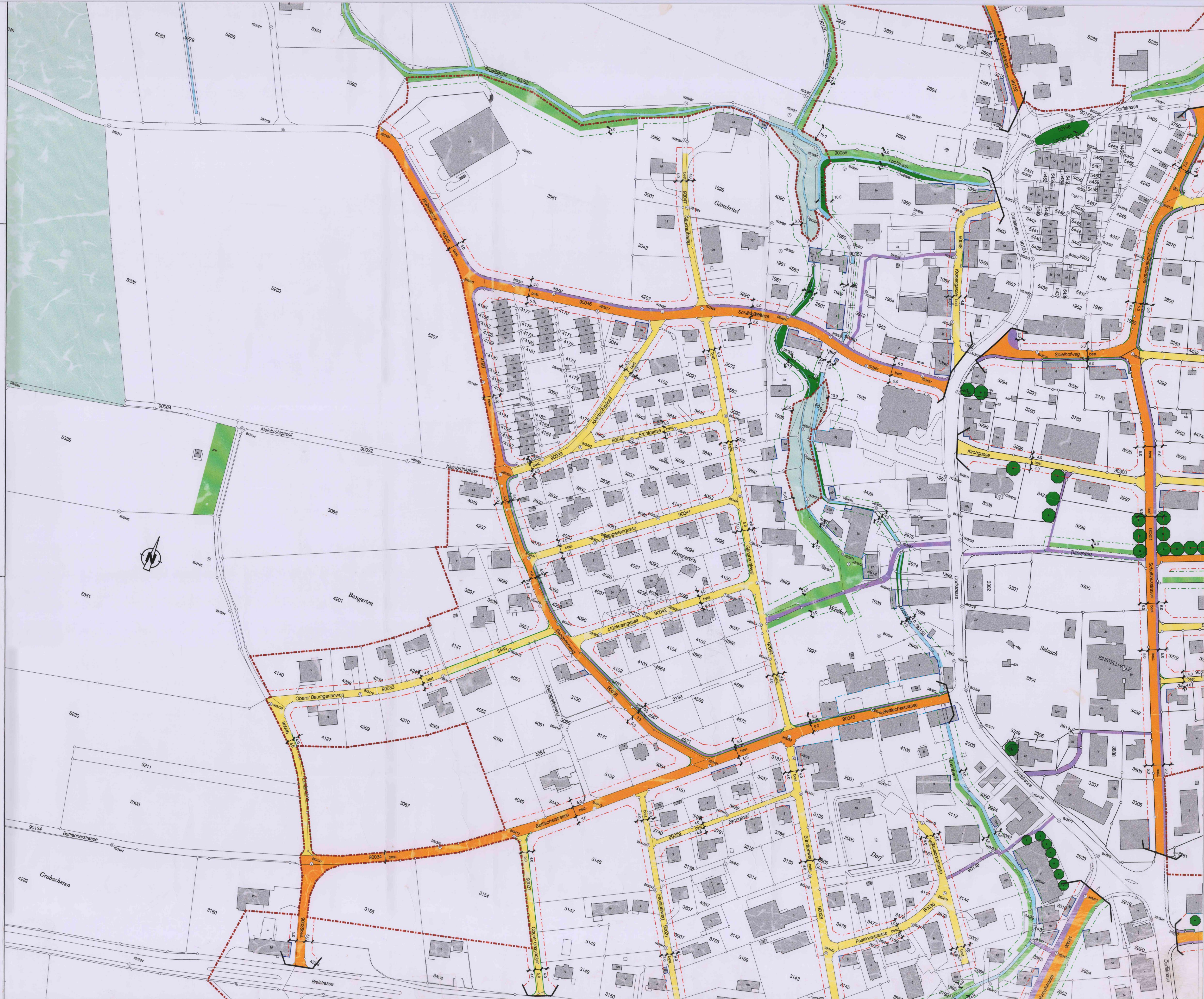
Situation 1 : 1000

Index	Datum	Änderungen	gez.	gepr.	gen.	Dieningen	geprüft:	genehmigt:
3	08.01.2002	gemäss RRB Nr. 2345 vom 04.12.2001	aku			Dieningen	gezeichnet: dkr	Plan Nr. 6414 / 4
2	03.11.2000	gemäss 1. und 2. Auflage	aku	aku	TS	Dieningen	Rollé Nr.:	
1	19.02.1999	gemäss Kant. Vorplanung	aku	aku	TS	Dieningen	Rollé Nr.:	

AV-Grundlage vom: Nord: 06.09.2000 / Süd: 11.03.1999
 gedrukt: 17.JUL.2002 16:19 user: aku

BSB+Partner
 Ingenieure und Planer

Biberist Tel.: 032/671 22 22 Fax: 032/671 22 00
 Oensingen Tel.: 062/368 38 38 Fax: 062/368 38 00
 Grenchen Tel.: 032/654 59 30 Fax: 032/654 59 31
 Bern Tel.: 031/318 45 20 Fax: 031/318 45 21
 www.bsb-partner.ch



1. öffentliche Auflage vom 12. August bis 11. September 1999
 Beschlossen vom Einwohnergemeinderat Selzach am 17. Februar 2000

2. öffentliche Auflage vom 16. März bis 14. April 2000
 Beschlossen vom Einwohnergemeinderat Selzach am 28. September 2000

Der Gemeindepräsident:

Der Gemeindegemeinschreiber:

Genehmigt vom Regierungsrat des Kantons Solothurn

Gemäss RRB Nr. 2345 vom 04.12.2001

Gemäss RRB Nr. 2004/927 vom 04.05.2004



Der Staatschreiber:

Dr. K. Fuchs

Legende Genehmigungsinhalte:

- Hauptverkehrsstrassen
- Sammelstrassen
- Erschliessungstrassen
- Fusswege / Trottoirs
- Geplante Strassenlinien
- Strassenbaulinien
- Gewässer, Hecken- und Waldbaulinien
- Gestaltungsbaulinien
- Vorbaulinien
- Kein Anschluss

Massnahmen zur Strassenraumgestaltung werden im Rahmen der Detailprojektion geprüft.

Legende Orientierungsinhalte:

- Bauzonengrenze
- Grenze Reservzone
- Geplante Strassenlinien Reservzone
- Abgrenzung Geltungsbereich Kanton / Gemeinde
- Wald
- Hecken
- Gewässer
- Erhaltenswerte Bäume

Kanton Solothurn

Gemeinde Selzach



Revision Ortsplanung

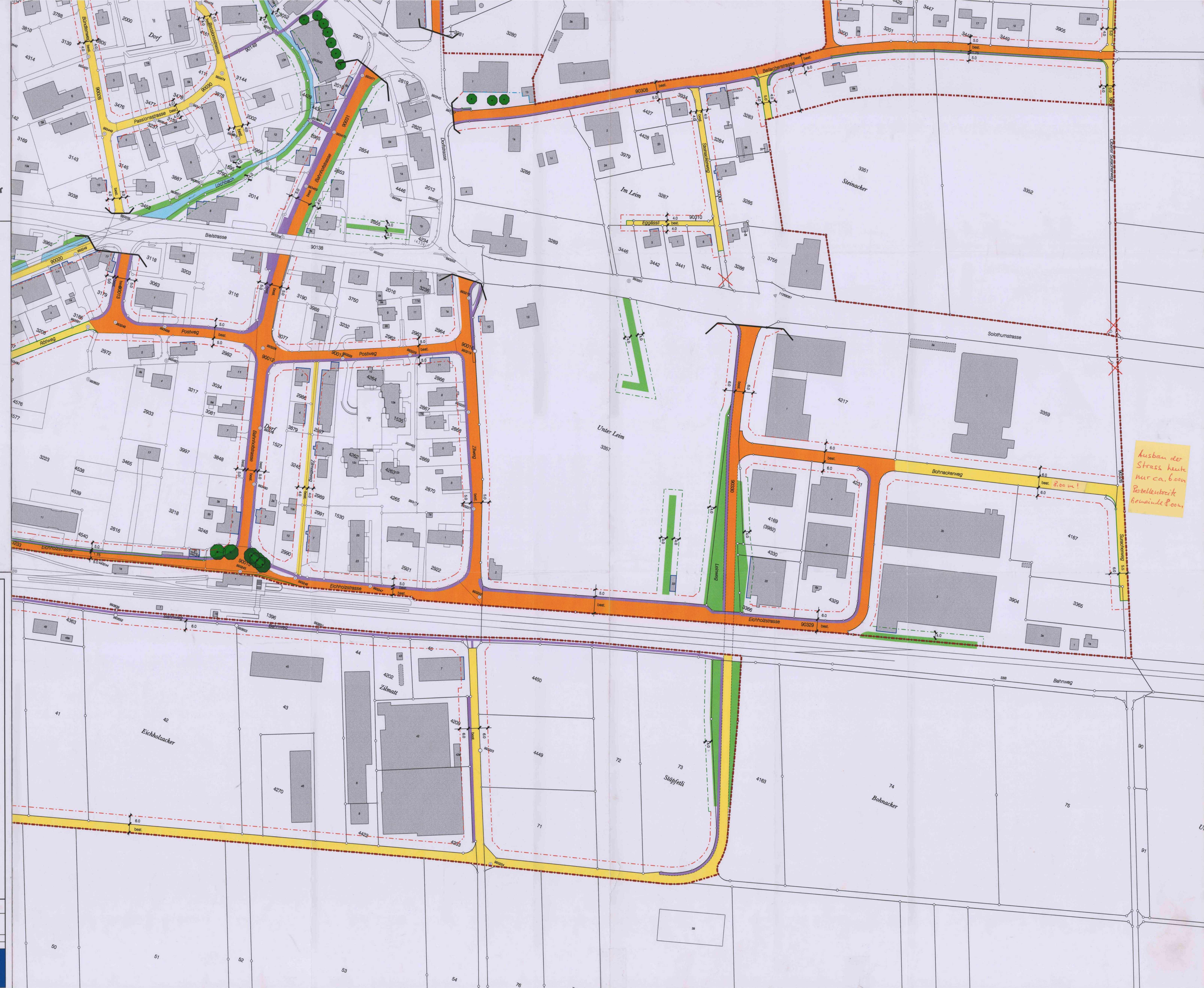
Strassen- und Baulinienplan

Situation 1 : 1000

Index	Datum	Änderungen	gez.	gepr.	gen.	Örtlichkeiten	geprüft:	dt.	genehmigt:
4	17.08.2006	gemäss RRB Nr. 2004/927 vom 04.05.2004	sku				gestrichelt	Plan Nr.	KE
3	09.01.2002	gemäss RRB Nr. 2345 vom 04.12.2001	sku	sku	rl		Grösse: 70 x 105		
2	03.11.2000	gemäss 1. und 2. Auflage	sku	sku	TS		Rolle Nr.:		6414 / 7
1	19.02.1999	gemäss kant. Vorprüfung	sku	sku	TS		t:\daten\infbau\dgn\6000\6414\genehmigt\6414_7_g.dgn		

AV-Grundlage vom: Nord: 06.09.2000 / Süd: 11.03.1999
 gedrukt: 21-JUN-2005 14:32 user: sku

BSB+ Partner
 Ingenieure und Planer



Ausbau der Strasse heute nur ca. 600m Restbreite Gemeinde Boon